

ΕΦΗΜΕΡΙΣ ΤΗΣ ΚΥΒΕΡΝΗΣΕΩΣ

ΤΗΣ ΕΛΛΗΝΙΚΗΣ ΔΗΜΟΚΡΑΤΙΑΣ

ΑΘΗΝΑ
22 ΟΚΤΩΒΡΙΟΥ 1986

ΤΕΥΧΟΣ ΤΕΤΑΡΤΟ

ΑΡΙΘΜΟΣ ΦΥΛΛΟΥ
1003

ΠΕΡΙΕΧΟΜΕΝΑ

ΠΟΛΕΟΔΟΜΙΑ

ΑΠΟΦΑΣΕΙΣ

- Εγκριση Γενικού Πολεοδομικού Σχεδίου της Κοινότητας Βάρης (Ν. Αττικής)..... 1
- Τροποποίηση του σχεδίου πόλεως του Δήμου Κρεστένων, Ν. Ηλείας..... 2

ΠΟΛΕΟΔΟΜΙΑ

ΑΠΟΦΑΣΕΙΣ

- Αριθ. 56294/2362 (1)
- Εγκριση Γενικού Πολεοδομικού Σχεδίου της Κοινότητας Βάρης (Ν. Αττικής).....

Ο ΥΠΟΥΡΓΟΣ

ΠΕΡΙΒΑΛΛΟΝΤΟΣ, ΧΩΡ/ΕΙΑΣ ΚΑΙ ΔΗΜ. ΕΡΓΩΝ

Έχοντας υπόψη:

1. Τις διατάξεις του Ν. 1337/83 (ΦΕΚ 33Α) και ειδικότερα το άρθρο 3 αυτού.
2. Τις διατάξεις του Ν. 1558/85 (ΕΚ 137/Α) και ειδικότερα το άρθρο 23 παρ. 1.
3. Την αριθ. 19658/841/14.4.83 απόφαση του Υπουργού Χωροταξίας, Οικισμού και Περιβάλλοντος «Κίνηση της διαδικασίας του Γενικού Πολεοδομικού Σχεδίου του Ηπειρωτικού τμήματος του Νομού Αττικής» (ΦΕΚ 154Δ/83 διόρθωση ΦΕΚ 457/Δ/84).
4. Το αριθ. 16173/99/17.1.86 έγγραφο της Δ/νσης Γ2 προς τους αρμόδιους φορείς.
5. Το αριθ. ΔΕ 9280/Γ/11.12.85 έγγραφο της Δ/νσης Γ' Δημ. Επενδύσεων του υπουργείου Εθνικής Οικονομίας.
6. Το αριθ. 159/24.1.86 έγγραφο της 1ης Εφορείας Βυζ. Αρχ/των του υπουργείου Πολιτισμού.
7. Το αριθ. 502622/1986 του Ελληνικού Οργανισμού Τουρισμού.
8. Το αριθ. 1998/17.2.86 έγγραφο της Γενικής Γραμματείας Αθλητισμού.
9. Το αριθ. Β2904/272/219/20.2.86 έγγραφο της Δ/νσης Βιομ. Πολιτικής του Υπουργείου Βιομηχανίας, Ενέργειας και Τεχνολογίας.
10. Το αριθ. 461/21.2.86 έγγραφο της Κοινότητας Βάρης.
11. το αριθ. Δ2/20106/19.3.1986 έγγραφο της Γενικής Γραμματείας Δημοσίων Έργων.
12. Τα αριθ. 298/24.2.86 και 1213/22.4.86 έγγραφα της Β' Εφορείας Προϊστορικών και κλασσικών Αρχαιοτήτων.
13. Το αριθ. 8050/22.4.86 έγγραφο του Τεχνικού Επιμελητηρίου της Ελλάδος.
14. Την αριθ. 21/86 γνωμοδότηση του κοινοτικού συμβουλίου Βάρης.
15. Το γεγονός ότι οι υπόλοιποι φορείς δεν απάντησαν μέχρι σήμερα.
16. Την αριθ. 240/86 γνωμοδότηση του Νομαρχιακού ΣΧΟΠ Αττικής Διαμερίσματος Πειραιώς, αποφασίζουμε:

1. Εγκρίνεται το Γενικό Σχέδιο της Κοινότητας Βάρης (Αττικής), όπως τα όριά του προσδιορίζονται με κόκκινη γραμμή στους 2 χάρτες Π1 σε κλίμακα 1:10.000. Κυρίως το ως άνω σχέδιο περιλαμβάνει:

α. Την πολεοδομική οργάνωση της κοινότητας για πληθυσμιακό μέγεθος 6.000 κατοίκων (πληθυσμός 1991), όπως φαίνεται στους χάρτες Π-1 σε κλίμακα 1:10.000 με:

α) Την επέκταση του σχεδίου πόλης σε εκτάσεις κυρίως ακατοίκητες και αδόμητες και τη δημιουργία 5 Πολεοδομικών Ενότητων - Γειτονιών α' κατοικίας.

Η περιοχή Χέρωμα (ΠΕ6) θα οργανωθεί σε Πολεοδομική Ενότητα - Γειτονιά μετά την τροποποίηση του Π. Δ/τος (ΦΕΚ 544Δ/78) Ζώνη Προστασίας του Υμηττού.

Η μέση πυκνότητα μόνιμων κατοίκων και ο μέσος συντελεστής δόμησης καθορίζονται ως εξής:

Πολεοδομική Ενότητα	Μέση πυκνότητα (κατ./Ha)	Μέσος συντελεστής δόμησης
1 (Βάρκιζα)	60,2	0,8
2 (Βάρη)	60,8	0,9
3 (Βλάχικα)	30	1
4 (μεταξύ Βάρης - Βάρκιζας)	5,4	0,5
5	3	0,6
6 Χέρωμα	4	0,5

Όπως φαίνονται στους χάρτες Π-1 σε κλίμακα 1:10.000.

β) Τον προσδιορισμό των χρήσεων γης όπως φαίνονται στους χάρτες Π-1 και ειδικότερα:

— Δημιουργία υπερτοπικού κέντρου αναψυχής στην κοινότητα.

— Η κυρίαρχη χρήση θα είναι η κατοικία (μόνιμη και παραθεριστική). Οι κεντρικές λειτουργίες θα είναι συγκεντρωμένες κυρίως στους οικισμούς της Βάρκιζας (ΠΕ1) και Βάρης (ΠΕ2) όπου θα βρίσκονται και οι χώροι διοίκησης, ενώ στις υπόλοιπες Πολεοδομικές Ενότητες θα αναπτυχθούν κεντροβαρικά τοπικά κέντρα λιανικού εμπορίου.

— Δημιουργία δύο νέων νηπιαγωγείων στην περιοχή μεταξύ Βάρης - Βάρκιζας (ΠΕ4) και στην Βάρη (ΠΕ2) στο χώρο του δημοτικού σχολείου και η εξασφάλιση χώρων στις ΠΕ5 και 6.

— Εξασφάλιση χώρων δημοτικών σχολείων στις πολεοδομικές ενότητες 4, 5 και 6.

— Δημιουργία παιδικού σταθμού στα νότια της περιοχής μεταξύ Βάρης - Βάρκιζας (ΠΕ4) σε συνδυασμό με τις προτεινόμενες εγκαταστάσεις νηπιαγωγείου - δημοτικού σχολείου.

— Εξασφάλιση χώρων παιδικών σταθμών στις Πολεοδομικές Ενότητες 4, 5 και 6.

— Δημιουργία αθλητικών εγκαταστάσεων σε χώρο που παραχωρείται από το Υπουργείο Γεωργίας στη Γενική Γραμματεία Αθλητισμού και εξασφάλιση μικρότερων χώρων σε κάθε Πολεοδομική Ενότητα.

γ) Τη γενική εκτίμηση της χωρητικότητας των Πολεοδομικών Ενότητων σε κατοίκους 1991 των αναγκών σε γη (Ha) για κοινωνική υποδομή σε επίπεδο πόλης όπως αναφέρονται στον πίνακα «Κατάσταση κοινωνικής υποδομής».

δ) Για την ένταξη στο σχέδιο πόλης της περιοχής στο ΒΔ μέρος της Βάρκιζας (ΠΕ1) εφαρμόζεται το άρθρο 13 του Ν. 1337/83 (ΦΕΚ 33/Α) όπως ορίζει ο Ν. 1512/85 (ΦΕΚ 4Α) και ειδικότερα το άρθρο 8 παρ. 21.

Β. Τη λήψη μέτρων για την προστασία του περιβάλλοντος, όπως φαίνεται στους χάρτες Π-4 σε κλίμακα 1:10.000 και ειδικότερα:

1) Η αλλαγή ορίων της ζώνης Β του Υμηττού στην περιοχή Χέρωμα, για να γίνει δυνατή η ένταξη αυθαίρετων κατοικιών και μικρών αγροτεμαχίων.

2) Η επέκταση των ορίων της ζώνης Β μέχρι τα παράλια της Κοινότητας που να περιλαμβάνει και τη Ζώνη ΣΤ10 που περικλείει έναν από τους σημαντικότερους αρχαιολογικούς χώρους της Αττικής και να διαμορφωθεί σε οργανωμένο αρχαιολογικό χώρο.

3) Η σύνταξη ειδικής μελέτης για τον προσδιορισμό των καταλλήλων χρήσεων για τη διαφύλαξη και την ανάδειξη της περιοχής.

Γ. Τις προτάσεις για το οδικό δίκτυο και τα απαραίτητα έργα και μελέτες δικτύων υποδομής, όπως φαίνονται στους χάρτες Π-2, Π-3 σε κλίμακα 1:10.000 και ειδικότερα:

— Κατασκευή βασικής οδικής αρτηρίας που παρακάμπτει τον οικισμό της Βάρης και οδηγεί στην παραλιακή Λεωφόρο καθώς και του ανισόπεδου κόμβου που συνδέει την αρτηρία αυτή με τον δρόμο προς Κορωπί.

— Κατασκευή δικτύου αποχέτευσης ακαθάρτων. Επιβάλλεται η υποβολή των ομβρίων, τουλάχιστον, σε πρωτοβάθμιο καθαρισμό.

Δ. Τα απαραίτητα έργα για την ολοκλήρωση της εφαρμογής του ΓΠΣ κατά τομέα καθώς και η ιεράρχισή του όπως φαίνονται στον Πίνακα «Χρονική κατανομή των έργων». Ε. Συνοπτικά αντίτυπα των παραπάνω οκτώ (8) χαρτών και δύο (2) πινάκων που θεωρήθηκαν από τον Προϊστάμενο της Δ/σης Πολεοδομικών Εφαρμογών με την αριθ. 56294/2362/86 πράξη του δημοσιεύονται στην Εφημερίδα της Κυβερνήσεως με την παρούσα απόφαση.

1. Εντός της περιοχής του Γ.Π.Σ. και ειδικότερα στις εκτός σχεδίου περιοχές που περιλαμβάνονται σ' αυτό, οικοδομικές άδειες που έχουν εκδοθεί με τις προγενέστερες ισχύουσες διατάξεις ή έχει υποβληθεί στην αρμόδια Πολεοδομική Αρχή ο πλήρης φάκελλος με τα απαραίτητα για την έκδοση της οικοδομικής άδειας στοιχεία μέχρι την ημερομηνία δημοσίευσης της παρούσας εκτελούνται όπως εκδόθηκαν ή εκδίδονται βάσει των υποβληθέντων στοιχείων.

2. Η ισχύς της απόφασης αυτής αρχίζει από τη δημοσίευσή της στην Εφημερίδα της Κυβερνήσεως.

Η απόφαση αυτή να δημοσιευθεί στην Εφημερίδα της Κυβερνήσεως.
Αθήνα, 4 Αυγούστου 1986

Ο ΥΠΟΥΡΓΟΣ
ΕΥΑΓΓΕΛΟΣ ΚΟΥΛΟΥΜΠΗΣ

[illegible]

* Αύξηση λόγω του παιδιού χαμένου ΣΟΣ.

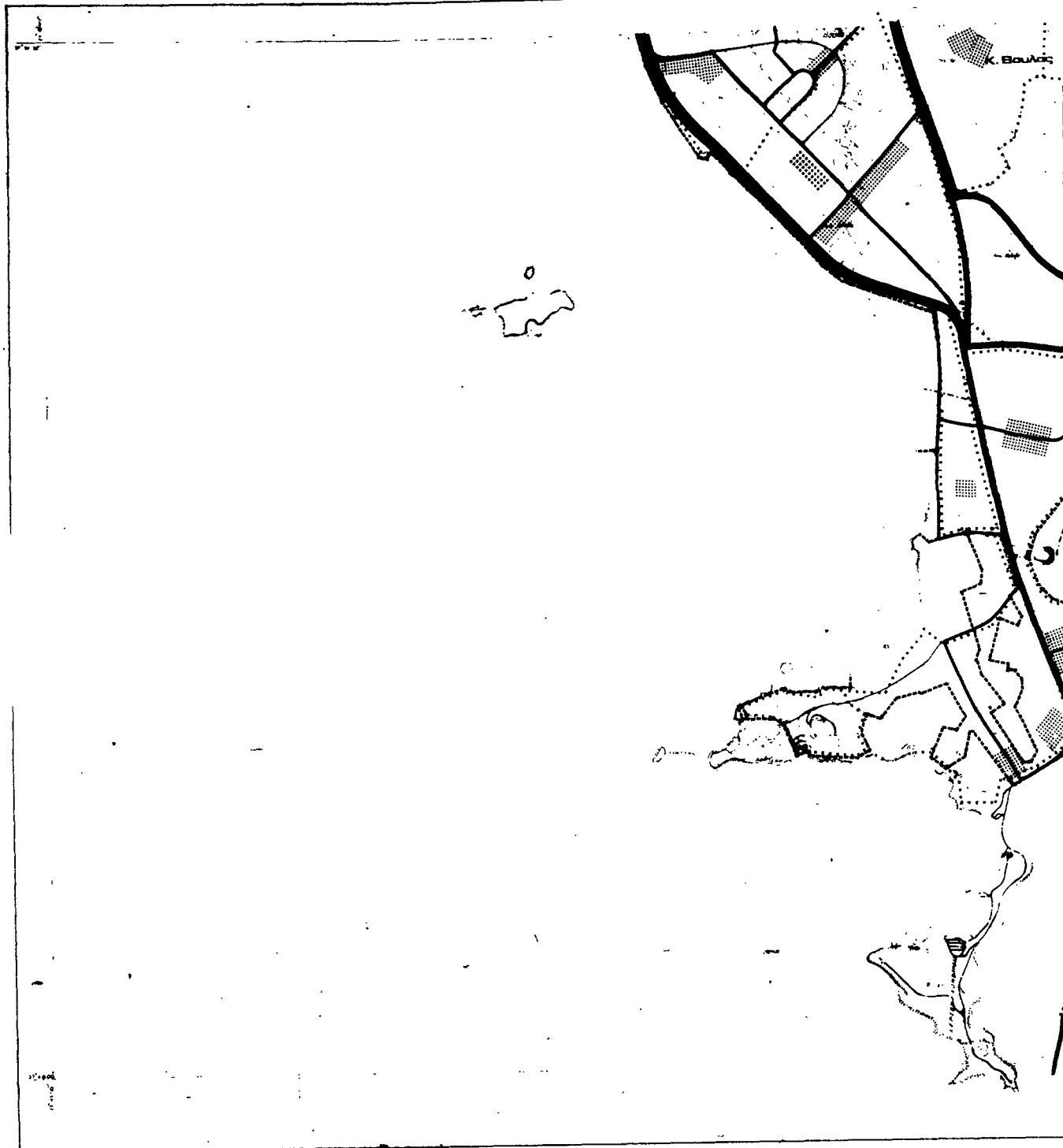
ΠΕΡΙΓΡΑΦΗ	88	89	90	91
1. Βρεφονηπιακοί Σταθμοί ΓΗ (υπάρχει) Κ/Τ	9%	9%	27%	27%
2. Νηπιαγωγεία ΓΗ (υπάρχει) Κ/Τ	9%	9%	27%	27%
3. Αθλητικές Εγκαταστάσ. ΓΗ (υπάρχει) Κ/Τ	9%	9%	27%	27%
4. Τοπικές πλατείες ΓΗ (υπάρχει) Κ/Τ	50%	50%		
5. Παιδικές χαρές ΓΗ (υπάρχει) Κ/Τ	9%	9%		
6. Πεζόδρομοι ΓΗ (υπάρχει) Κ/Τ	9%	9%	41%	41%
7. Μελέτη δικτύου αποχέτευσης ακαθάρτων	100%			
7α. Κατασκευή δικτύου αποχ. ακαθάρτων **				
8. Μελέτη πρωτοβαθμίου καθαιρισμού ομβρίων				
8α. Κατασκευή πρωτοβαθ- μίου καθαρ. ομβρίων**	100%			

* Το έργο ολοκληρώνεται το έτος 1991

*** Το ύψος της δαπάνης, της κατασκευής των έργων θα εκτιμηθεί από τις αντίστοιχες μελέτες. Επομένως η χρονική ιεράρχηση των έργων θα γίνει μετά τη ολοκλήρωση των μελετών.

ΤΟΠΟΓΡΑΦΙΚΟ ΔΙΑΓΡΑΜΜΑ

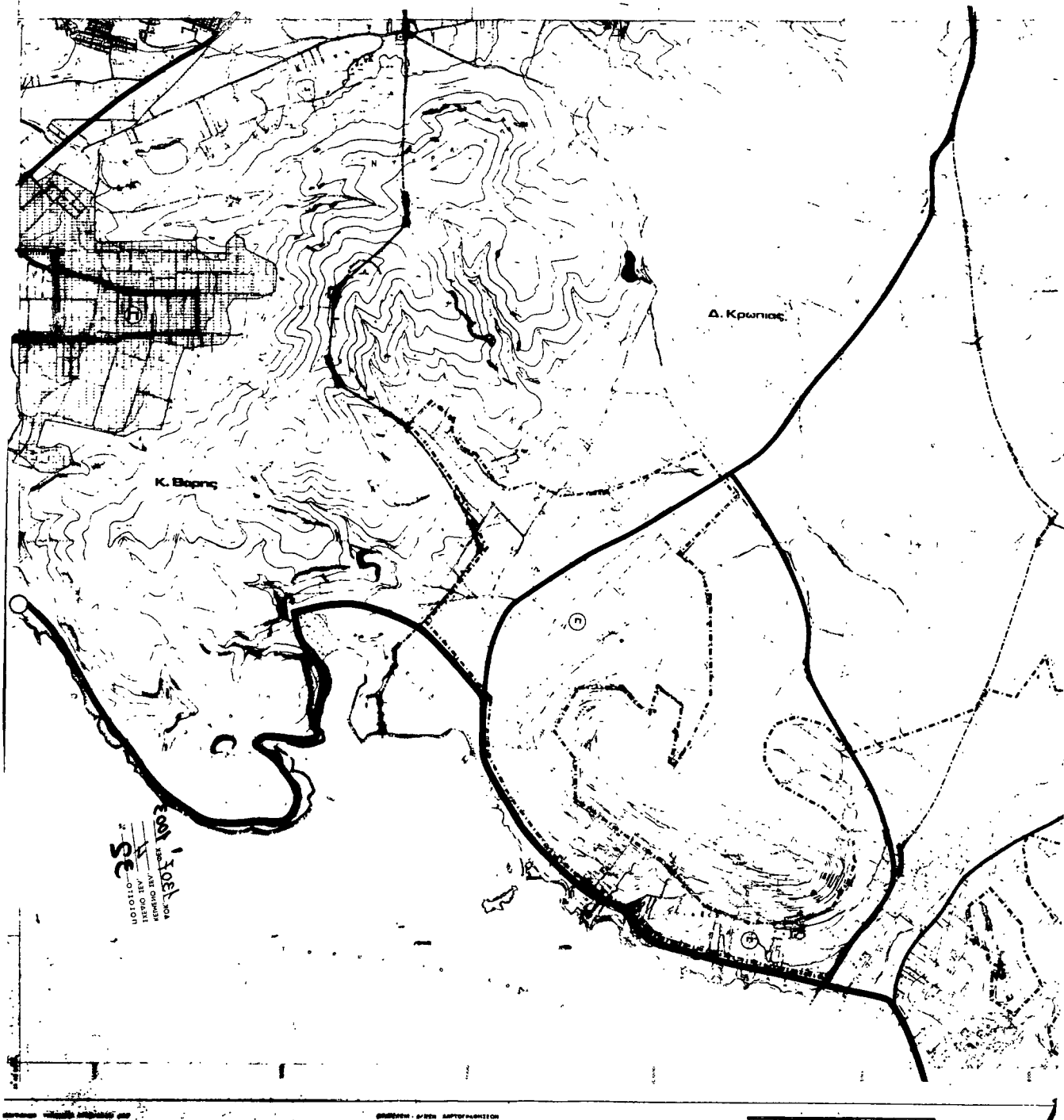
ΥΠΟΥΡΓΕΙΟ ΧΩΡΟΤΑΞΗΣ, ΟΙΚΙΣΜΟΥ & ΠΕΡΙΒΑΛΛΟΝΤΟΣ

ΤΟ ΤΟΠΟΓΡΑΦΙΚΟ ΔΙΑΓΡΑΜΜΑ ΠΡΟΒΛΕΠΕΤΑΙ ΑΠΟ
ΤΟΝ ΚΑΡΤΟΝ 1:1 ΕΣ 1:5000

ΕΠΙΜΕΛΕΙΑ ΔΡ. ΚΑΡΤΟΓΡΑΦΙΣΜΟΥ

ΕΠΙΧΕΙΡΗΣΙΑΣ ΟΙΚΙΣΜΟΥ & ΠΕΡΙΒΑΛΛΟΝΤΟΣ

ΤΟΠΟΓΡΑΦΙΚΟ ΔΙΑΓΡΑΜΜΑ

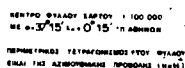


ΕΠΙΧΕΙΡΗΣΙΑΣ ΟΙΚΙΣΜΟΥ & ΠΕΡΙΒΑΛΛΟΝΤΟΣ
ΕΠΙΧΕΙΡΗΣΙΑΣ ΟΙΚΙΣΜΟΥ & ΠΕΡΙΒΑΛΛΟΝΤΟΣ

ΕΠΙΧΕΙΡΗΣΙΑΣ ΟΙΚΙΣΜΟΥ & ΠΕΡΙΒΑΛΛΟΝΤΟΣ

ΕΠΙΧΕΙΡΗΣΙΑΣ ΟΙΚΙΣΜΟΥ & ΠΕΡΙΒΑΛΛΟΝΤΟΣ
ΕΠΙΧΕΙΡΗΣΙΑΣ ΟΙΚΙΣΜΟΥ & ΠΕΡΙΒΑΛΛΟΝΤΟΣ

APPROXIMATE : 6468.9



6483.0	6485.0	6487.0
6489.0	6491.0	6493.0
—	6495.0	6497.0

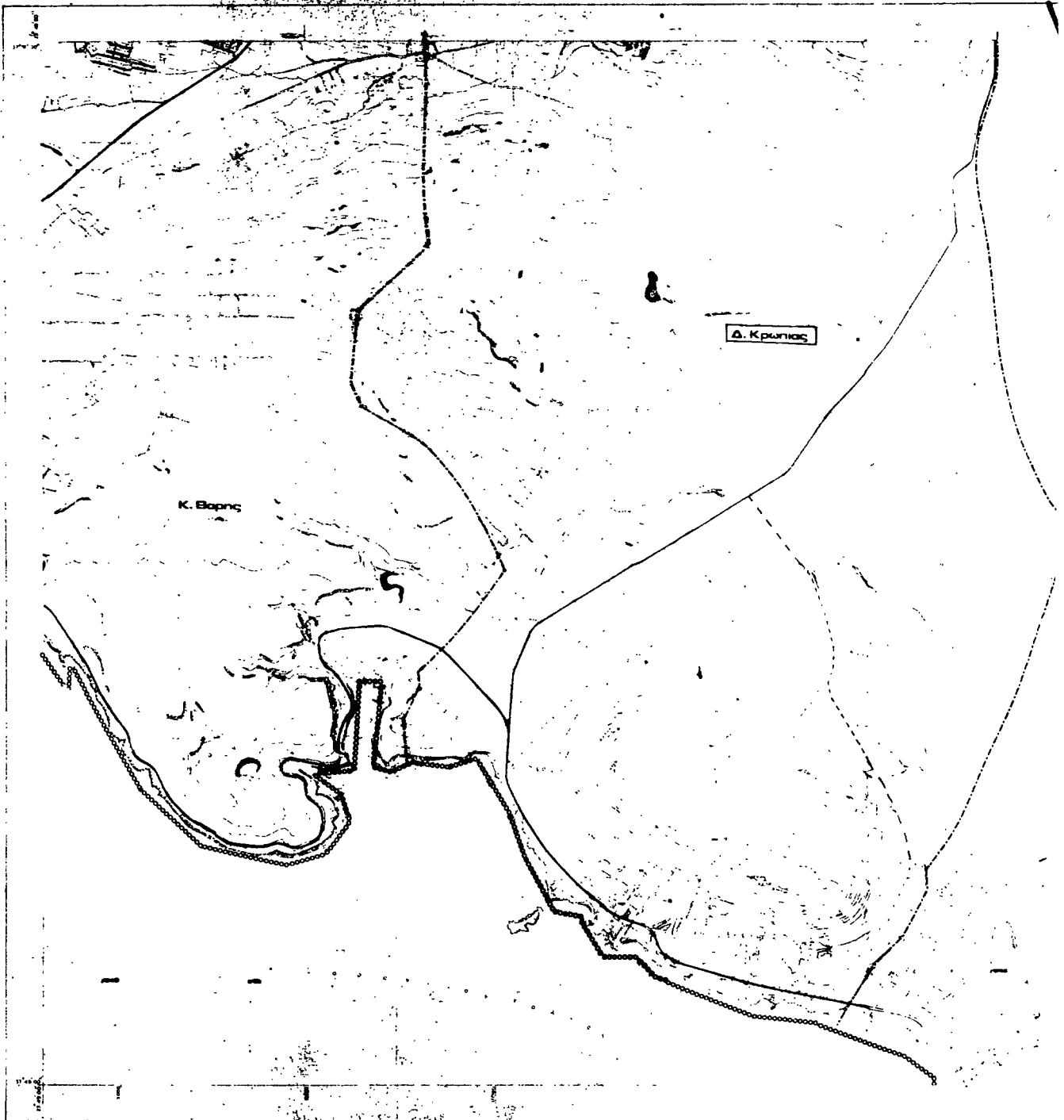
ΥΠΟΜΝΗΜΑ

[illegible]

ΑΝΤΙΣΤΡΟΦΗ ΑΝΤΙΣΤΡΟΦΗ ΑΝΤΙΣΤΡΟΦΗ		ΑΝΤΙΣΤΡΟΦΗ ΑΝΤΙΣΤΡΟΦΗ ΑΝΤΙΣΤΡΟΦΗ	
ΑΝΤΙΣΤΡΟΦΗ ΑΝΤΙΣΤΡΟΦΗ ΑΝΤΙΣΤΡΟΦΗ		ΑΝΤΙΣΤΡΟΦΗ ΑΝΤΙΣΤΡΟΦΗ ΑΝΤΙΣΤΡΟΦΗ	

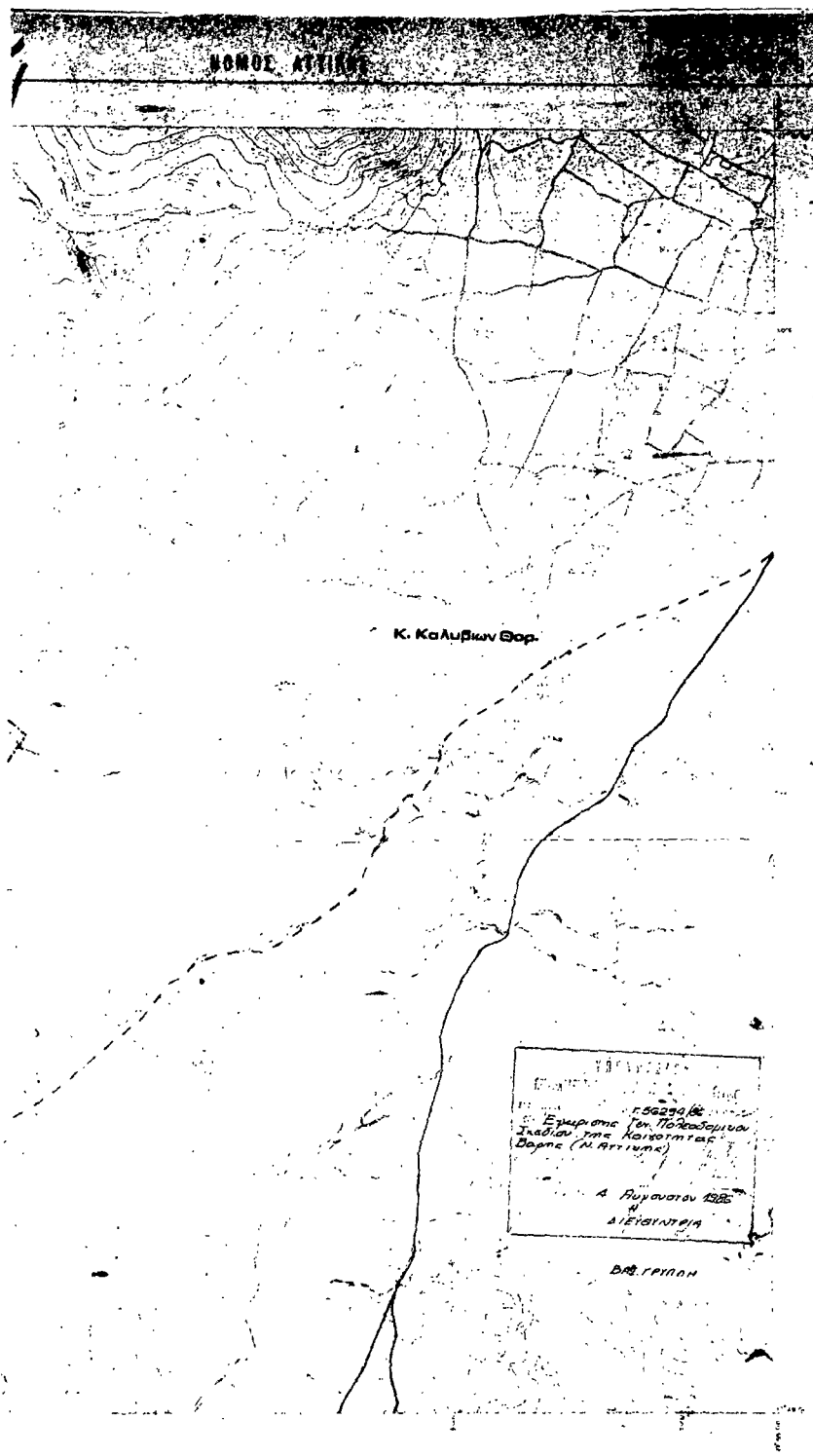
ΥΠΟΥΡΓΕΙΟ ΧΡΕΩΣΤΑΣΗΣ ΠΟΛΙΤΩΝ & ΠΕΡΙΦΕΡΕΙΑΣ

ΤΟΠΟΓΡΑΦΙΚΟ ΔΙΑΓΡΑΜΜΑ

ΤΟ ΤΟΠΟΓΡΑΦΙΚΟ, ΥΠΟΛΟΓΙΣΤΗΡΑ ΚΑΙ
ΛΟΓΙΣΜΟΙ, ΣΕ ΚΑΛΩΣ ΕΚΔΕΛΛΟΜΕΝΟ

ΠΡΟΣΚΑΛΕΣΤΕ ΤΟΝ ΕΚΔΕΛΛΟΜΕΝΟ

ΕΤΕΡΟΤΕΛΕΣ



ΚΑΤΑΣΤ. ΠΛΑΝΟΙ ΚΑΡΤΕΣ 1:100.000
ΜΕ ΑΥΤΟΤΕΛΕΣ ΚΑΙ ΟΧΛΟΓΡΑΦΟ
ΠΡΑΓΜΑΤΙΚΕΣ ΤΕΛΕΙΟΠΟΙΗΣΕΙΣ ΤΩΝ ΠΛΑΝΩΝ
ΕΠΙΣΤΗΜΟΝΙΚΗ ΔΙΕΥΘΥΝΣΗ ΓΕΩΓΡΑΦΙΚΩΝ ΥΠΗΡΕΣΙΩΝ

ΔΙΕΥΘΥΝΣΗ ΓΕΩΓΡΑΦΙΚΩΝ ΥΠΗΡΕΣΙΩΝ
ΕΛΛΗΝΙΚΗ ΔΗΜΟΚΡΑΤΙΑ
6465 0 6466 0 6467 0
6468 0 6469 0 6470 0
6471 0 6472 0 6473 0

Υ.Π.Ε.Χ.Ω.Δ.Ε. Ε.Π.Α.

ΥΠΟΜΟΝΗΜΑ

- 1 ΓΕΝΙΚΑ
Οριο δήμων και κοινοτήτων
Οριο εγκατεστημένου σχεδίου
Οριο οικισμού από τον '23
Οριο σχεδίου πόλεως 1987
Οριο περιοχής δικαιοδοσίας Ε.Υ.Α.Π.

2 ΥΔΡΕΥΣΗ

- Οριο περιοχής όριστης υδροπλησίας κατά υδρομετρικές ζώνες
Κύριος άγωγος με υπέρβαση ύψους ποταμού ή άλλου κινούμενου υδατος
Κύριος άγωγος με οριζοντιώδη υποπόση σε ανώτατο κινούμενο υδατος
Κύριος άγωγος με κατασκευή ύδατος μελλοντικής
Κύριος άγωγος με ποταμικό ύδατος μελλοντικής
Επίπεδη εξοχική ύδατος μελλοντικής
Υδατοπυλός ύδατος μελλοντικής
Αντιδοχείο ύδατος μελλοντικής
Εγκατάσταση ύδατος μελλοντικής
Οριο ζώνης προστασίας ύδατος

3 ΑΠΟΧΕΤΥΣΗ ΟΜΗΡΙΩΝ (εγκριση 1983)

- Οριο λεκανών απορροής (υδρονομίας)
Οριο λεκανών απορροής (υδρονομίας)
Οριο λεκανών απορροής (υδρονομίας)
Οριο λεκανών απορροής (υδρονομίας)
Οριο λεκανών απορροής (υδρονομίας)
Οριο λεκανών απορροής (υδρονομίας)
Οριο λεκανών απορροής (υδρονομίας)
Οριο λεκανών απορροής (υδρονομίας)

4 ΑΠΟΧΕΤΥΣΗ ΑΚΑΡΑΡΤΩΝ (εγκριση 1983)

- Οριο περιοχής με δικτύου ακαράτων
Οριο λεκανών απορροής (υδρονομίας)
Οριο λεκανών απορροής (υδρονομίας)
Οριο λεκανών απορροής (υδρονομίας)
Οριο λεκανών απορροής (υδρονομίας)
Οριο λεκανών απορροής (υδρονομίας)
Οριο λεκανών απορροής (υδρονομίας)
Οριο λεκανών απορροής (υδρονομίας)

5 ΑΠΟΡΡΙΜΜΑΤΑ

- Οριο λεκανών απορροής (υδρονομίας)
Οριο λεκανών απορροής (υδρονομίας)
Οριο λεκανών απορροής (υδρονομίας)
Οριο λεκανών απορροής (υδρονομίας)

ΓΕΝΙΚΟ ΠΟΛΕΟΔΟΜΙΚΟ ΣΧΕΔΙΟ

ΚΑΤΑΣΤ. ΠΛΑΝΟΙ ΚΑΡΤΕΣ 1:100.000
ΜΕ ΑΥΤΟΤΕΛΕΣ ΚΑΙ ΟΧΛΟΓΡΑΦΟ
ΠΡΑΓΜΑΤΙΚΕΣ ΤΕΛΕΙΟΠΟΙΗΣΕΙΣ ΤΩΝ ΠΛΑΝΩΝ
ΕΠΙΣΤΗΜΟΝΙΚΗ ΔΙΕΥΘΥΝΣΗ ΓΕΩΓΡΑΦΙΚΩΝ ΥΠΗΡΕΣΙΩΝ

Α.Ν.Ε.Μ.Η. Π.Ν.Α.Κ.Α.Δ.Α.
Δ.ν.ο.ν Γ.
Δ.ν.ο.ν Σ.Μ.Δ.Υ.
Δ.ν.ο.ν Γ.

ΚΑΤΑΣΤ.
1:10.000

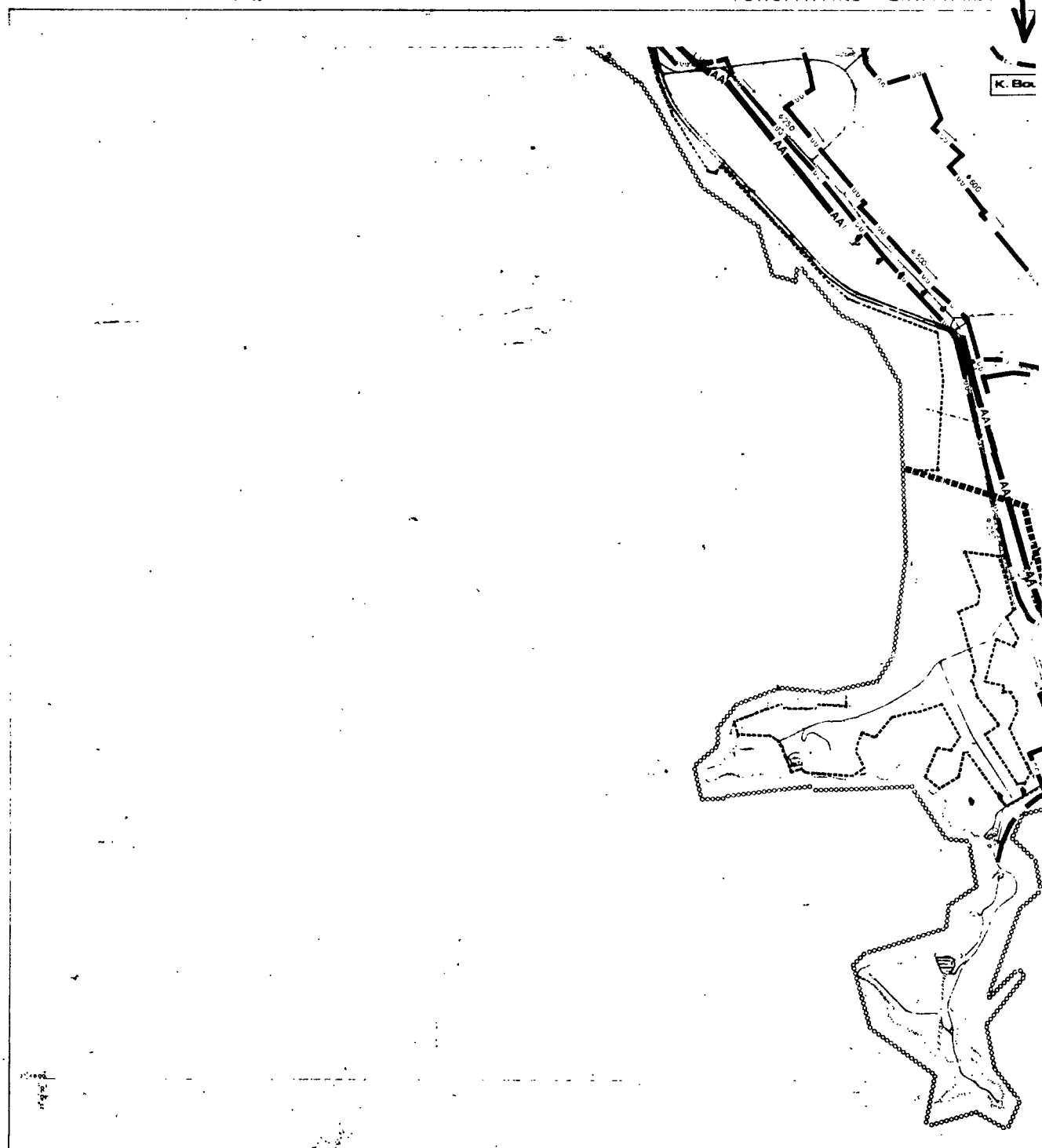
ΥΔΡΕΥΣΗ - ΑΠΟΧΕΤΥΣΗ

ΚΑΤΑΣΤ. ΠΛΑΝΟΙ ΚΑΡΤΕΣ 1:100.000
ΜΕ ΑΥΤΟΤΕΛΕΣ ΚΑΙ ΟΧΛΟΓΡΑΦΟ
ΠΡΑΓΜΑΤΙΚΕΣ ΤΕΛΕΙΟΠΟΙΗΣΕΙΣ ΤΩΝ ΠΛΑΝΩΝ
ΕΠΙΣΤΗΜΟΝΙΚΗ ΔΙΕΥΘΥΝΣΗ ΓΕΩΓΡΑΦΙΚΩΝ ΥΠΗΡΕΣΙΩΝ

1985 ΝΟΜΟΣ ΑΤΤΙΚΗΣ

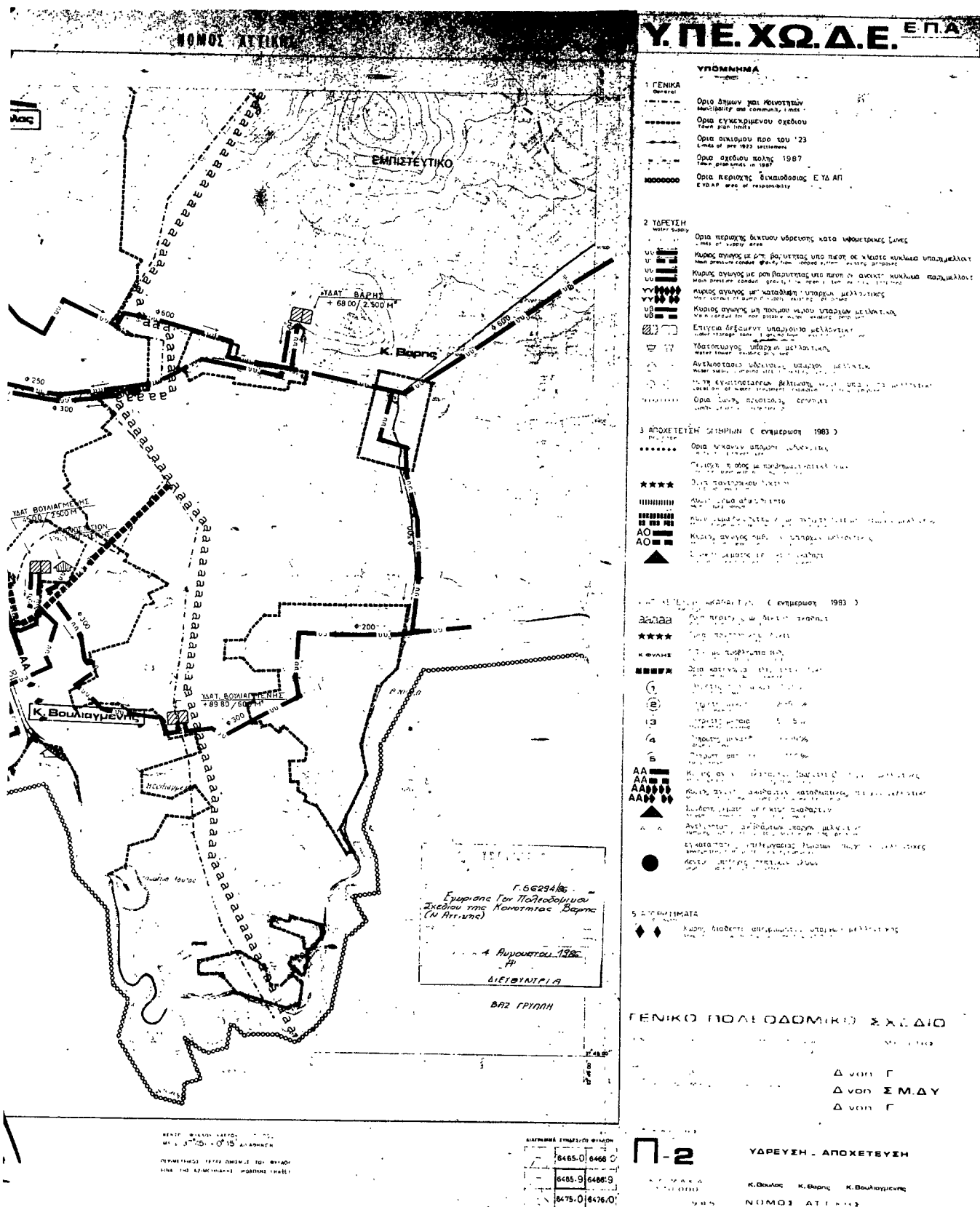
ΥΠΟΥΡΓΕΙΟ ΓΕΩΡΓΙΑΣ ΚΑΙ ΚΑΤΑΧΩΡΗΣΕΩΣ

ΤΟΠΟΓΡΑΦΙΚΟ ΔΙΑΓΡΑΜΜΑ

ΕΙΣ ΤΟ ΤΟΠΟΓΡΑΦΙΚΟ ΜΟΝΟΜΕΡΟΣ ΠΡΟΒΛΕΠΕΤΑΙ ΑΝΩ
ΣΥΜΦΩΝΩΣ ΤΗΣ ΚΑΡΤΑΣ 1:5.000

ΕΠΙΒΕΒΛΗ ΑΓΡΗΝ ΧΑΡΤΟΓΡΑΦΗΣΕΩΣ

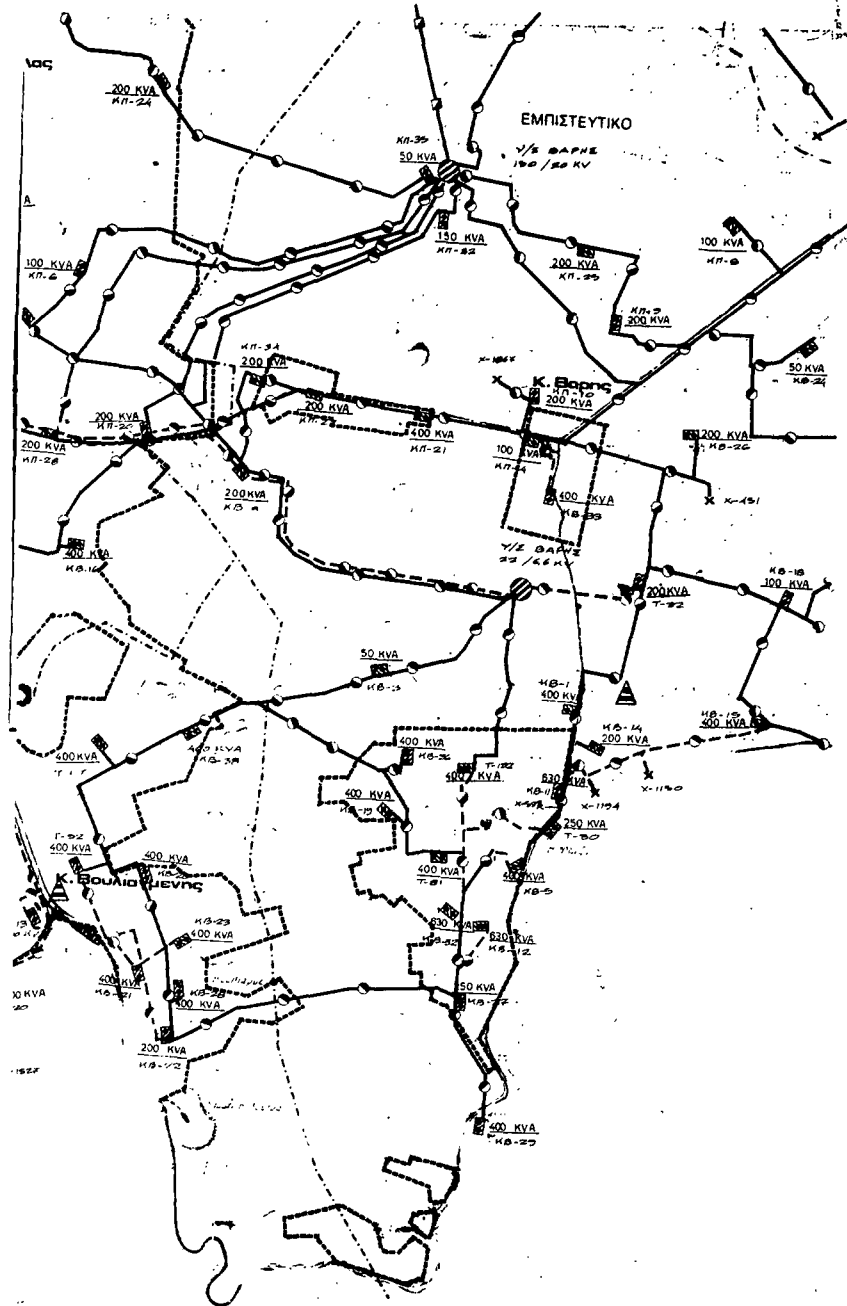
1:5.000
100 ΜΕΤΡΑ



ΝΟΜΟΣ ΑΤΤΙΚΗΣ

ΑΡΙΘΜΟΣ ΦΥΛΛΟΥ 6465.9

Υ.ΠΕ.ΧΩ.Δ.Ε. Ε.Π.Α



ΥΠΟΜΟΝΗΜΑ

- Ορια Στρατών και Κοινοτήτων
Military and community limits
- Ορια εγκατάστασης οσέδου
Plant limits
- Ορια υψομέτρου 100 του 23
Elevation limits 100 of 23
- Ορια σχεδίου πόλης 1987
Town plan boundaries 1987
- Πρωτεύων ενεργειακό δίκτυο επίγειων πυλών (150KV)
Main overhead power line
- Δευτερεύων ενεργειακό δίκτυο επί κτιρίων στήλων
Secondary overhead network on building poles
- Υπογειο δίκτυο (50 KV)
Underground network
- Υπογειο δίκτυο
Underground network
- Υπογειος αγωγός καύσους
Underground fuel line of gas delivery
- Υποσταθμός ΔΕ Η
Secondary station of ΔΕ Η
- Εταθμός μετασχηματισμού
Transformer station
- Πελάτες μεσαίου τάσεως
Medium voltage customers
- Θερμοηλεκτρικός σταθμός παραγωγής ηλεκτρικής ενέργειας
Thermal power station for electricity production
- Εταθμός βύθους
Working station
- Γενικές εγκαταστάσεις καύσους αερίου
General installations of gas delivery
- Ταμείο ύδατος, διακίνηση καύσους αερίου
Water tank, gas delivery
- Κέντρο τηλεπικοινωνιών
Telecommunications center
- Ραδιοφωνικός σταθμός
Radio station
- Ταμείο ύδατος
Water tank

156294/86
Εγκρίσεις Γεν. Γραμματείας
του Υπουργείου της Περιφέρειας
Βορείου (Α. Αττικής)

4 Αυγούστου 1986

ΕΙΣΥΓΟΥΝΤΙΑ

ΒΑΣ. ΓΡΗΓΟΡΑΚΗ

ΓΕΝΙΚΟ ΠΟΛΕΟΔΟΜΙΚΟ ΣΧΕΔΙΟ

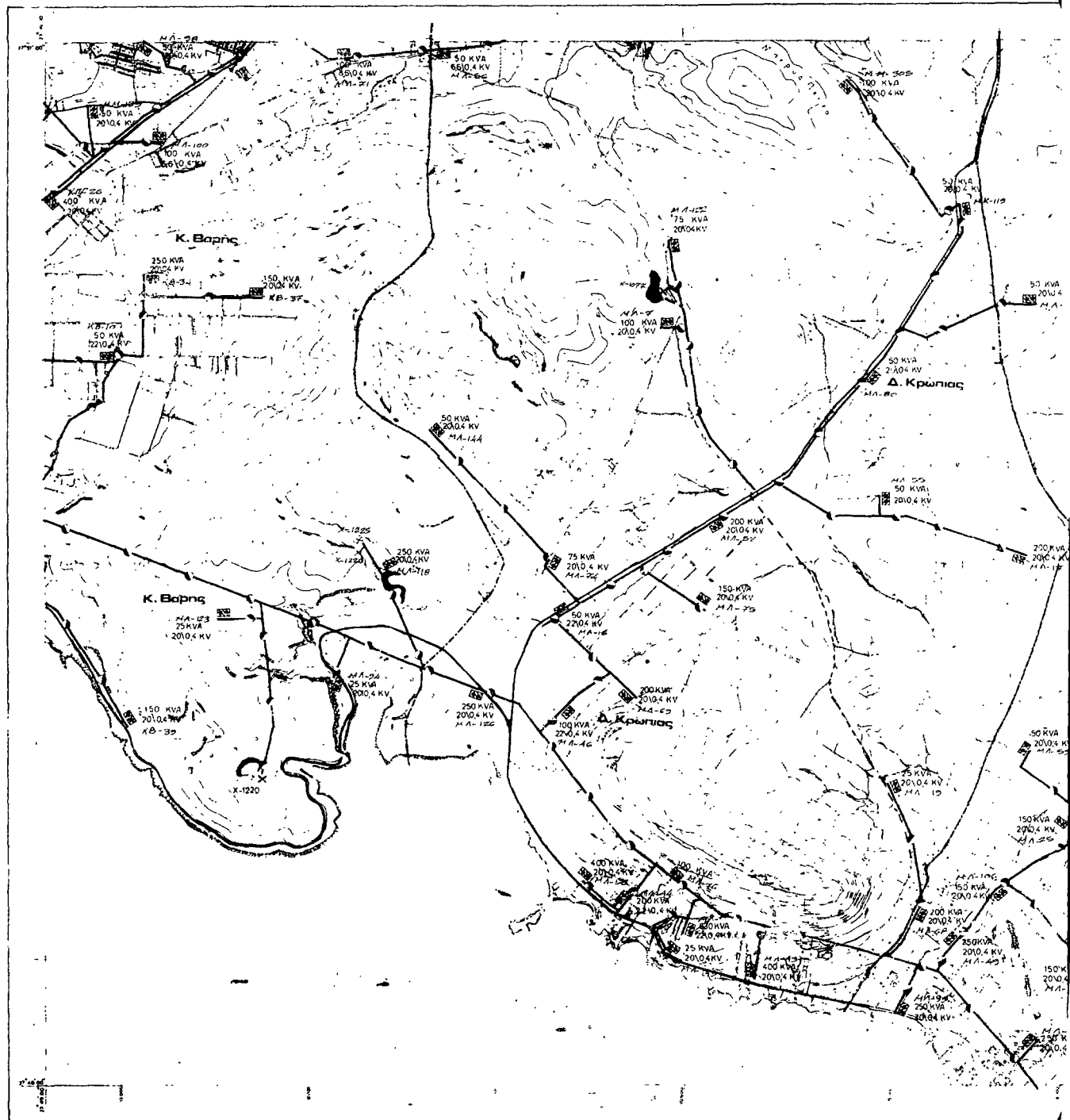
ΚΕΝΤΡΟΝ ΕΚ 1 #1 #2	ΗΜΕΡΟΜΗΝΙΑ ΕΣΤΑΘΕΙΑΣ	ΟΜΑΔΑ ΜΕΛΕΤΗΣ
ΔΙΑΝΟΜΗ ΠΙΝΑΚΙΔΩΝ		Δ/yon Γ. Δ/yon Σ.Μ.Δ.Υ. Δ/yon Γ.
ΧΑΡΤΗΣ Π-3	ΕΝΕΡΓΕΙΑΚΟ ΣΥΣΤΗΜΑ ΤΗΛΕΠΙΚΟΙΝΩΝΙΑΚΟ ΣΥΣΤΗΜΑ	
ΚΑΙΝΑΚΑ 1110.000	Κ. Βαρύς Κ. Βουλιαγμένης Κ. Βουλιαγμένης	
1988	ΝΟΜΟΣ ΑΤΤΙΚΗΣ	

ΚΑΤΑ ΤΟΝ ΚΑΝΟΝΑ ΤΗΣ ΕΠΕΑ
ΜΕ 2:3/15 ΚΑΙ 0'15" ΑΡ. ΑΝΑΛΟΓΩΝ
ΠΡΟΜΕΤΡΕΙΟΝ ΤΟΝ ΚΑΝΟΝΑ
ΤΗΣ ΕΠΕΑ ΑΝΑΛΟΓΩΝ ΠΡΟΜΕΤΡΕΙΟΝ

ΔΙΑΓΡΑΜΜΑ ΣΥΝΕΧΕΙΣ ΕΠΙΣΤΗΜΗΣ
6465.0 6466.0
6465.9 6466.9
6475.0 6476.0

ΥΠΟΥΡΓΕΙΟ ΧΩΡΟΤΑΞΙΑΣ ΟΙΚΙΣΜΟΥ & ΠΕΡΙΒΑΛΛΟΝΤΟΣ

ΤΟΠΟΓΡΑΦΙΚΟ ΔΙΑΓΡΑΜΜΑ

ΤΟ ΤΟΠΟΓΡΑΦΙΚΟ ΔΙΑΓΡΑΜΜΑ ΠΡΟΒΛΕΠΕΤΑΙ ΑΠΟ
ΤΟΝ ΚΑΤΑΛΟΓΟ ΤΩΝ ΚΑΤΕΡΓΑΣΙΩΝ ΣΤ.Ε.Δ. 1:5.000

ΕΓΚΛΗΜΑΤΑ ΑΝΤΙΝΟΜΟΤΗΤΩΝ

ΚΑΙΜΑΚΑ 1:10.000
1:10.000

ΝΟΜΟΣ ΑΤΤΙΚΗΣ

ΑΡΙΘΜΟΣ ΦΥΛΑΚΤ: 6466.9

Υ.Π.Ε. ΧΩ.Δ.Ε. Ε.Π.Α

ΥΠΟΜΝΗΜΑ

- Στα θύλακας και κοινοτήτων
Multi party and community limits
- Στα ανεξαρτητοποιημένα διαδίκτυα
Non interconnected networks
- Όρια σχεδίου του 1987
Limits of the 1987 plan
- Προβλεπόμενος δικτύος επεξεργασίας πυλινών (150KV)
Planned network for processing of nuclear (150KV)
- Δεύτερο επίπεδο δικτύου επί κεντρικών οδών
Second level network on central roads
- Υπογειό δικτύου 150 KV
Underground network 150 KV
- Υπογειό δικτύου
Underground network
- Υπογειό αγωγός καύσιμου υδρογόνου
Underground hydrogen fuel pipeline
- Υποσταθμός ΔΕΗ
DEI substation
- Σταθμός μετασχηματισμού
Transformation station
- Περίοδος κίνησης ταχυτήτων
Speed of movement period
- Θύλακας κεντρικών σταθμών παραγωγής ηλεκτρικής ενέργειας
Central power generation station limits
- Σταθμός διέλευσης
Passage station
- Γενικός εγκαταστάσιμος καύσιμος αγωγός
General installable fuel pipeline
- Υποσταθμός 150 KV
150 KV substation
- Κέντρο Φυλάκτου
Guard post center
- Ραδιοφωνικός σταθμός
Radio station
- Σταθμός
Station

Γ 5529/496
Εγκρίσεις Γεν. Πολεοδομίας
Σχεδίου της Κοινοτήτας
Βόρεια (N Attika)

17 Αυγούστου 1985

ΔΙΕΥΘΥΝΤΡΙΑ

ΒΑΣ. ΓΕΩΡΓΗ

ΓΕΝΙΚΟ ΠΟΛΕΟΔΟΜΙΚΟ ΣΧΕΔΙΟ

ΚΕΝΤΡΟΝ ΦΥΛΑΚΤΟΥ Φ1 Α2	ΗΜΕΡΟΜΗΝΙΑ ΕΣΤΙΟΛΗΓΜΕΝΗΣ	ΟΜΑΔΑ ΜΕΛΕΤΗΣ Δ/νση Γ. Δ/νση Σ.Μ.Δ.Υ. Δ/νση Γ.
ΔΙΑΝΟΜΗ ΟΙΚΙΑΚΩΝ		
ΚΑΡΤΗΣ Π-3	ΕΝΕΡΓΕΙΑΚΟ ΣΥΣΤΗΜΑ ΤΗΛΕΠΙΚΟΙΝΩΝΙΑΚΟ ΣΥΣΤΗΜΑ	
ΚΑΙΜΑΚΑ 1:10.000	Κ. Βόρεια Δ. Κρήνη Κ. Καλύβων Βορ.	
1985	ΝΟΜΟΣ ΑΤΤΙΚΗΣ	

ΚΕΝΤΡΟ ΦΥΛΑΚΤΟΥ ΣΤΑΘΜΟΥ 1:100.000
ΜΕ 6.37'15" Δ. 15' 15" Α. ΑΝΘΡΩΠΩΝ

ΠΕΡΙΜΕΤΡΙΚΟΣ ΤΕΤΡΑΓΩΝΙΣΜΟΣ ΤΟΥ ΦΥΛΑΚΤΟΥ
ΕΝΩΣΗ ΤΗΣ ΔΙΟΙΚΗΤΙΚΗΣ ΠΡΟΒΛΕΨΗΣ (UNIT)

ΔΙΑΓΡΑΜΜΑ ΣΥΝΕΧΕΣΤΩΣ ΦΥΛΑΚΤΟΥ

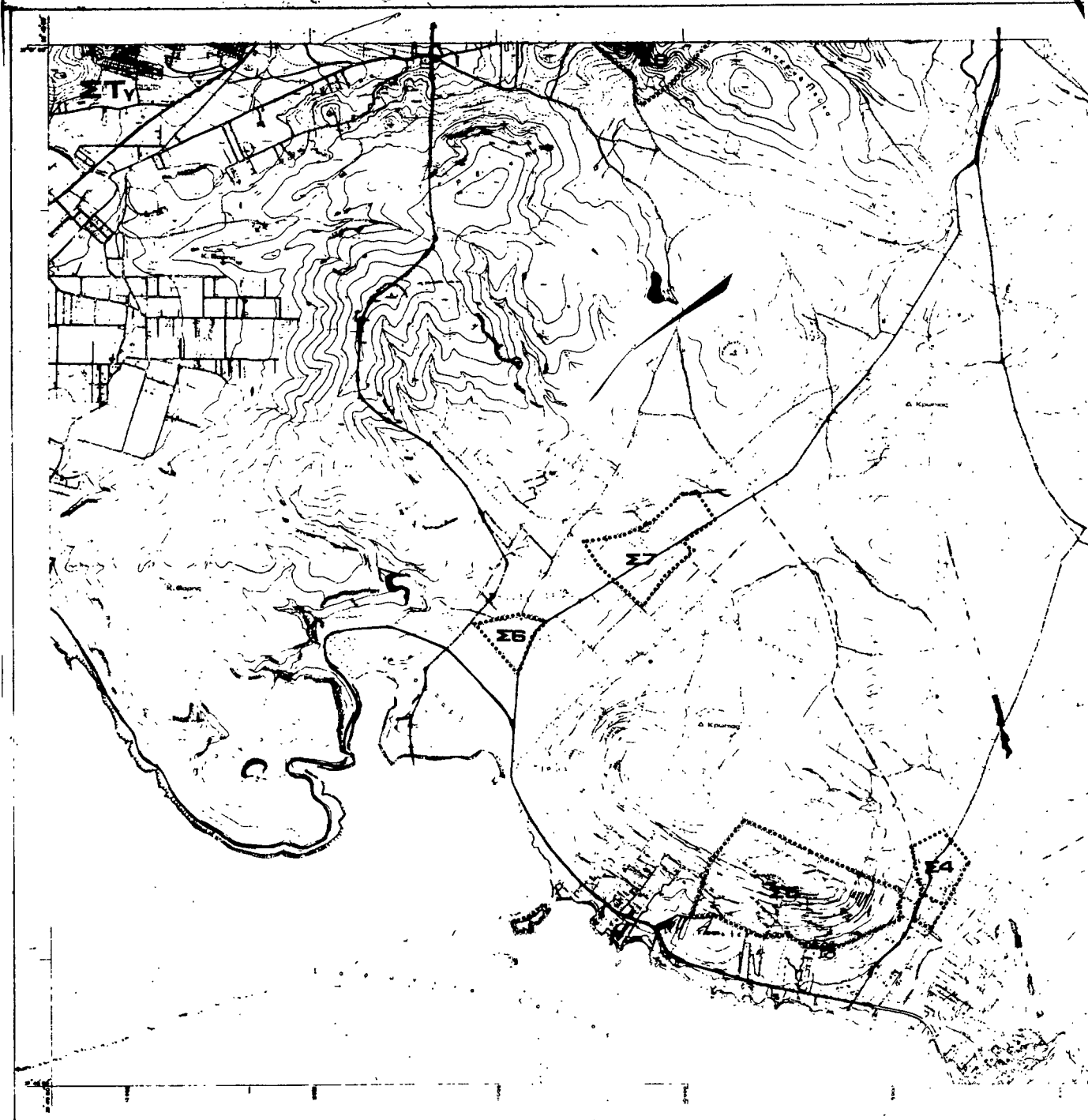
6465.0 6466.0 6467.0

6465.9 6466.9 6467.9

6466.0 6467.0

ΥΠΟΥΡΓΕΙΟ ΑΓΡΟΤΙΚΗΣ ΟΙΚΟΝΟΜΙΑΣ & ΠΕΡΙΒΑΛΛΟΝΤΟΣ

ΤΟΠΟΓΡΑΦΙΚΟ ΔΙΑΓΡΑΜΜΑ

ΤΟ ΤΟΠΟΓΡΑΦΙΚΟ ΔΙΑΓΡΑΜΜΑ ΑΝΤΙΣΤΟΙΧΙΖΕΙ ΤΟ
ΜΕΡΟΣ ΤΗΣ ΑΡΧΗΣ ΚΤΕ ΚΑΙ 1:10,000

ΕΠΙΜΕΛΕΤΕΣ: ΑΓΡΟΝΟΜΟΙ

ΚΙΛΩΝΑ 1 10 000
ΜΕΤΡΩΝ 40

ΝΟΜΟΣ ΑΤΤΙΚΗΣ



ΚΕΝΤΡΟ ΦΥΛΑΔΥ ΚΑΡΤΟΥ 1:50.000
 ΜΕ 44°3'15" Δ. x 0°15' Π. ΑΘΗΝΑ
 ΠΕΡΙΜΕΤΡΙΚΟΙ ΤΕΤΡΑΓΩΝΙΣΜΟΙ ΤΟΥ ΦΥΛΑΔΥ
 ΕΝΩΣ ΤΗΣ ΔΕΜΟΤΙΚΗΣ ΠΡΟΒΛΗΣ (1:50.000)

6485.0	6486.0	6487.0
6485.9	6486.9	6487.9
---	6478.0	6479.0

Υ.Π.Ε. ΧΩ.Δ.Ε. Ε.Π.Α

ΥΠΟΜΝΗΜΑ

- Όρια Δήμων και Κοινοτήτων
 Municipality and community limits
- ~~~~~ Ζώνη Προστασίας, Ζώνη Οικιστικού Πολυκεντρικού
 Zone of protection, Zone of polycentric settlement
- ~~~~~ Ζώνη Προστασίας Υψηλών Ορεινών Κυβερνητικών
 Protected areas of high mountain government
- Ζώνη Προστασίας Φύσης
 Protected areas of natural reserves
- ΣΤρ ----- Δάσος Καλαμών
 Forest of Kalamoun
- Βα ----- Δάσος Παρνασσού
 National park of Parnassus
- Σα ----- Δάσος Μαρμαρυγιάς
 Forest of Marmaragias
- ΣΤα ----- Ζώνη Ατυπίας
 Zone of limits
- ΙΔα ----- Δάσος Ιωνίου
 National park of Ionia
- Ζβ ----- Τοπίο Μαλακίων
 National landscape of Malakia

156294/86
 Εγκρίσεις Γεν. Πολεοδομικών
 Σχεδίων της Κοινότητας Βάρης
 (N. Region)

1 Αυγούστου 1986

ΔΙΕΥΘΥΝΤΡΙΑ

ΒΑΣ. ΓΕΩΡΓΙΑ

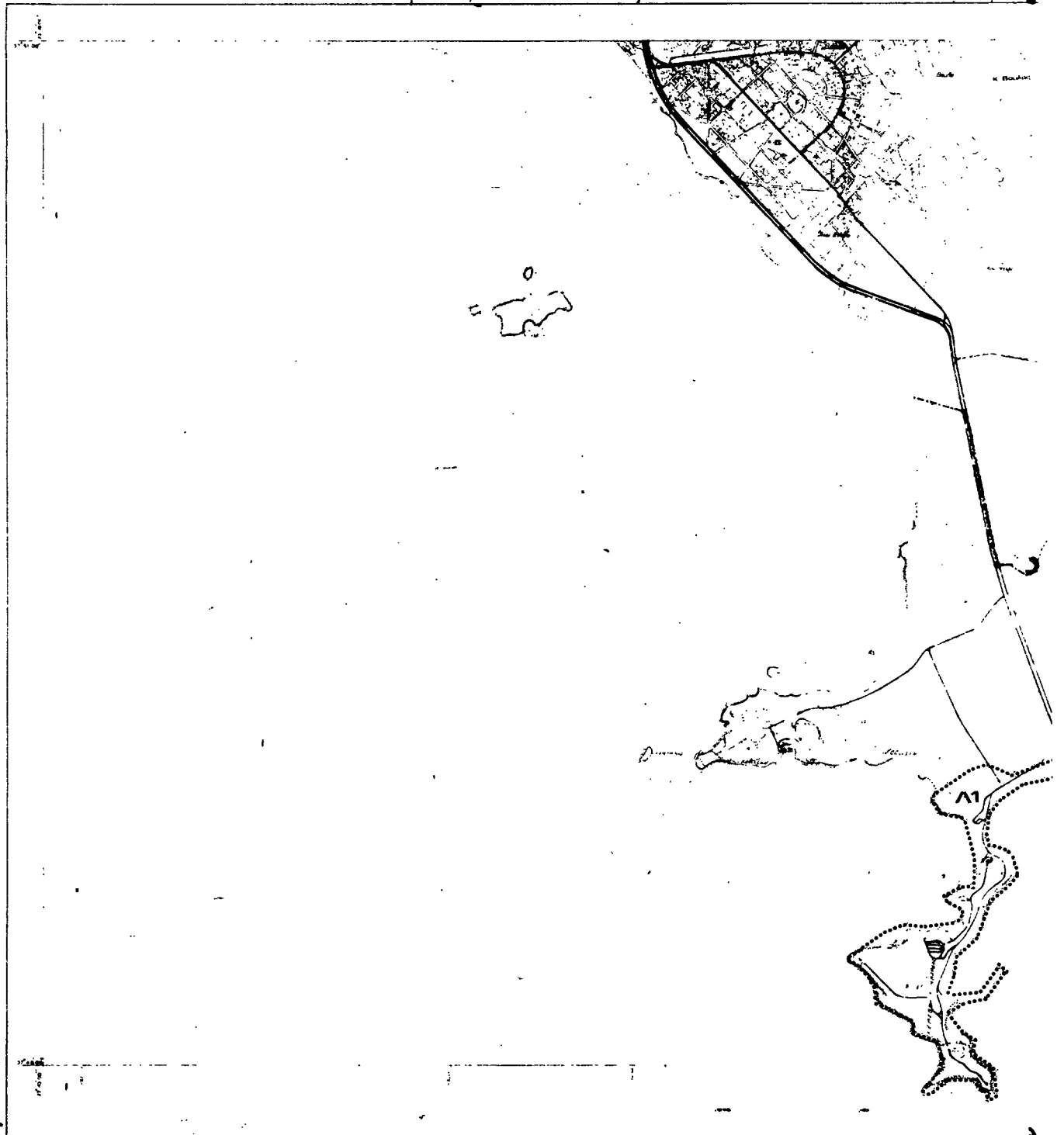
ΓΕΝΙΚΟ ΠΟΛΕΟΔΟΜΙΚΟ ΣΧΕΔΙΟ

ΚΕΝΤΡΟΝ ΕΚ 1	ΗΜΕΡΟΜΗΝΙΑ ΦΥΛ. ΗΜ. ΑΣ	ΟΜΑΔΑ ΜΕΛΕΤΗΣ
41		Δ/yon Γ.
ΔΙΑΝΟΜΗ ΠΡΑΞΕΩΝ		Δ/yon Σ.Μ.Δ.Υ.
		Δ/yon Γ.

ΚΑΡΤΗ	ΖΩΝΕΣ - ΠΡΟΤΑΣΙΑΣ
Π-4	
ΚΑ.ΜΑΚΑ 1:10.000	Κ. Βάρης Δ. Κρυμίας Κ. Καλυβων Όρος
1985	ΝΟΜΟΣ ΑΤΤΙΚΗΣ

ΕΦΗΜΕΡΙΣ ΤΗΣ ΚΥΒΕΡΝΗΣΕΩΣ (ΤΕΥΧΟΣ ΤΕΤΑΡΤΟ)

ΤΟΠΟΓΡΑΦΙΚΟ ΔΙΑΓΡΑΜΜΑ

ΤΟ ΤΟΠΟΓΡΑΦΙΚΟ ΥΠΟΒΑΘΡΟ ΠΡΟΒΛΕΨΗ ΚΑΙ
ΣΥΜΠΛΗΡΩΣΗ ΓΙΑ ΤΑΥΤΟΝ Ε.Σ.Σ. 1:5.000

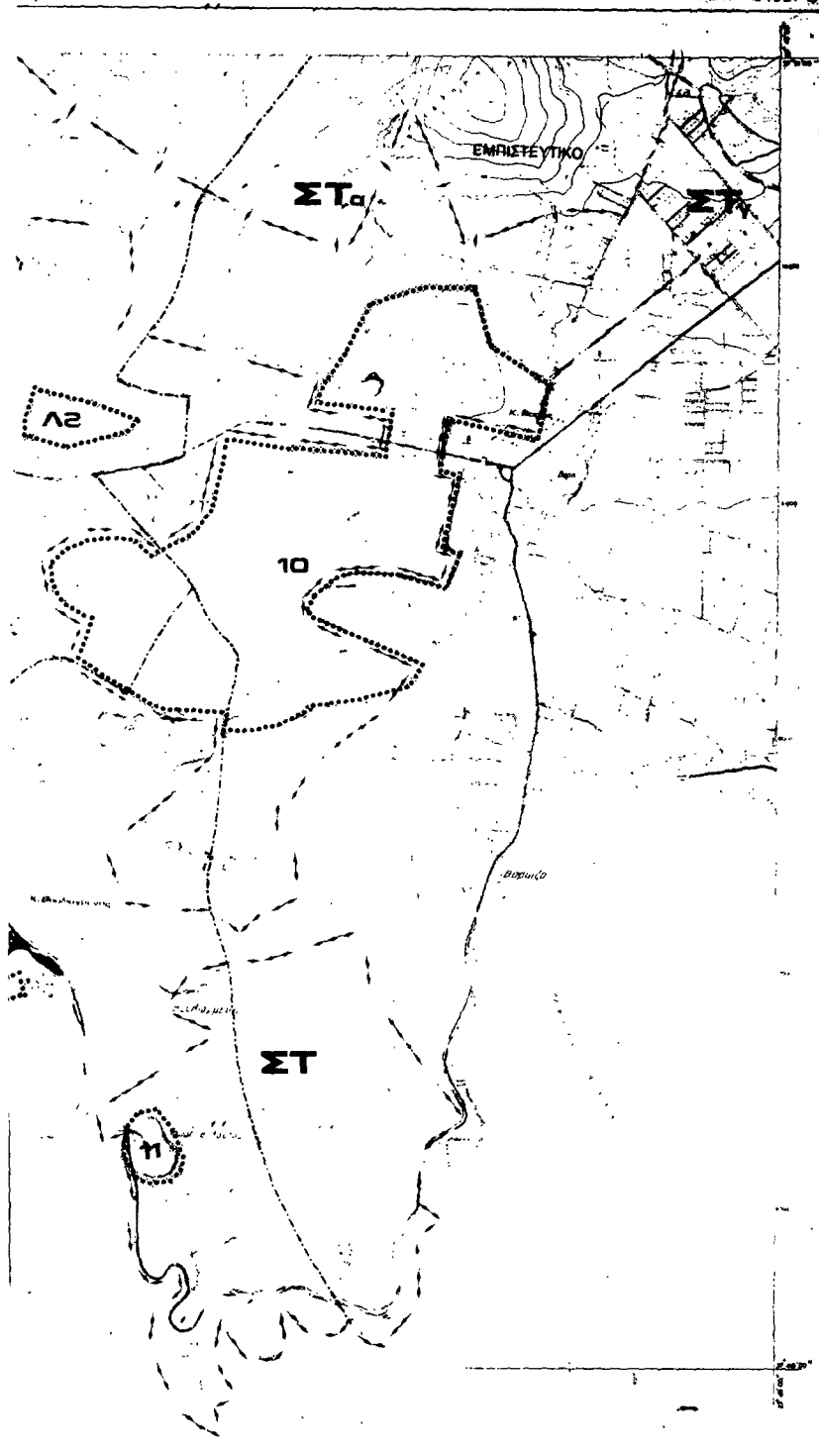
ΕΠΙΣΤΡΟΦΗ ΑΠΟ ΤΗΝ ΕΛΛΗΝΙΚΗ ΕΠΙΣΤΡΟΦΗ

Α.Τ.Μ.Α.Σ. 1:12.500
ΙΝΔΙΚΑΤΟΡΑΣ 4.0










ΝΟΜΟΣ ΑΤΤΙΚΗΣ -

APIONUMI OTAACT : 6465. 9

Υ. Π. Ε. Χ. Ω. Δ. Ε. Ε Π Α



ΥΠΟΜΝΗΜΑ

- 
 1. **Forest of natural forests**
 1. **Forest of natural forests**
- 
 2. **Forest of natural forests**
 2. **Forest of natural forests**
- 
 3. **Forest of natural forests**
 3. **Forest of natural forests**
- 
 4. **Forest of natural forests**
 4. **Forest of natural forests**
- 
 5. **Forest of natural forests**
 5. **Forest of natural forests**
- 
 6. **Forest of natural forests**
 6. **Forest of natural forests**
- 
 7. **Forest of natural forests**
 7. **Forest of natural forests**
- 
 8. **Forest of natural forests**
 8. **Forest of natural forests**
- 
 9. **Forest of natural forests**
 9. **Forest of natural forests**

Ευρωπαϊκή Γεν. Πόλεοδομ. Υπ.
Ιερόν της Κοινοτητας Βαρς
(N Acciung)

Α ΡΟΥΣΟΦΟΥ 1986
H
ΔΙΕΥΘΥΝΤΡΙΑ

BA2 ГРЯДОН

ΓΕΝΙΚΟ ΠΟΛΕΩΔΟΜΙΚΟ ΣΧΕΔΙΟ

[illegible]

BRIEF COMMUNICATIONS

get this $\Delta/\text{van } G$

ANN ARBOR: FINANCIAL A/USD 3 MAY

1	2	3	4	5	6	7	8	9	10	11	12	13	14	15	16	17	18	19	20	21	22	23	24	25	26	27	28	29	30	31	32	33	34	35	36	37	38	39	40	41	42	43	44	45	46	47	48	49	50	51	52	53	54	55	56	57	58	59	60	61	62	63	64	65	66	67	68	69	70	71	72	73	74	75	76	77	78	79	80	81	82	83	84	85	86	87	88	89	90	91	92	93	94	95	96	97	98	99	100
---	---	---	---	---	---	---	---	---	----	----	----	----	----	----	----	----	----	----	----	----	----	----	----	----	----	----	----	----	----	----	----	----	----	----	----	----	----	----	----	----	----	----	----	----	----	----	----	----	----	----	----	----	----	----	----	----	----	----	----	----	----	----	----	----	----	----	----	----	----	----	----	----	----	----	----	----	----	----	----	----	----	----	----	----	----	----	----	----	----	----	----	----	----	----	----	----	----	----	-----

Δ/ven 1

1. NAME _____

1	2	3	4	5	6	7	8	9	10	11	12	13	14	15	16	17	18	19	20	21	22	23	24	25	26	27	28	29	30	31	32	33	34	35	36	37	38	39	40	41	42	43	44	45	46	47	48	49	50	51	52	53	54	55	56	57	58	59	60	61	62	63	64	65	66	67	68	69	70	71	72	73	74	75	76	77	78	79	80	81	82	83	84	85	86	87	88	89	90	91	92	93	94	95	96	97	98	99	100	101	102	103	104	105	106	107	108	109	110	111	112	113	114	115	116	117	118	119	120	121	122	123	124	125	126	127	128	129	130	131	132	133	134	135	136	137	138	139	140	141	142	143	144	145	146	147	148	149	150	151	152	153	154	155	156	157	158	159	160	161	162	163	164	165	166	167	168	169	170	171	172	173	174	175	176	177	178	179	180	181	182	183	184	185	186	187	188	189	190	191	192	193	194	195	196	197	198	199	200	201	202	203	204	205	206	207	208	209	210	211	212	213	214	215	216	217	218	219	220	221	222	223	224	225	226	227	228	229	230	231	232	233	234	235	236	237	238	239	240	241	242	243	244	245	246	247	248	249	250	251	252	253	254	255	256	257	258	259	260	261	262	263	264	265	266	267	268	269	270	271	272	273	274	275	276	277	278	279	280	281	282	283	284	285	286	287	288	289	290	291	292	293	294	295	296	297	298	299	300	301	302	303	304	305	306	307	308	309	310	311	312	313	314	315	316	317	318	319	320	321	322	323	324	325	326	327	328	329	330	331	332	333	334	335	336	337	338	339	340	341	342	343	344	345	346	347	348	349	350	351	352	353	354	355	356	357	358	359	360	361	362	363	364	365	366	367	368	369	370	371	372	373	374	375	376	377	378	379	380	381	382	383	384	385	386	387	388	389	390	391	392	393	394	395	396	397	398	399	400	401	402	403	404	405	406	407	408	409	410	411	412	413	414	415	416	417	418	419	420	421	422	423	424	425	426	427	428	429	430	431	432	433	434	435	436	437	438	439	440	441	442	443	444	445	446	447	448	449	450	451	452	453	454	455	456	457	458	459	460	461	462	463	464	465	466
---	---	---	---	---	---	---	---	---	----	----	----	----	----	----	----	----	----	----	----	----	----	----	----	----	----	----	----	----	----	----	----	----	----	----	----	----	----	----	----	----	----	----	----	----	----	----	----	----	----	----	----	----	----	----	----	----	----	----	----	----	----	----	----	----	----	----	----	----	----	----	----	----	----	----	----	----	----	----	----	----	----	----	----	----	----	----	----	----	----	----	----	----	----	----	----	----	----	----	-----	-----	-----	-----	-----	-----	-----	-----	-----	-----	-----	-----	-----	-----	-----	-----	-----	-----	-----	-----	-----	-----	-----	-----	-----	-----	-----	-----	-----	-----	-----	-----	-----	-----	-----	-----	-----	-----	-----	-----	-----	-----	-----	-----	-----	-----	-----	-----	-----	-----	-----	-----	-----	-----	-----	-----	-----	-----	-----	-----	-----	-----	-----	-----	-----	-----	-----	-----	-----	-----	-----	-----	-----	-----	-----	-----	-----	-----	-----	-----	-----	-----	-----	-----	-----	-----	-----	-----	-----	-----	-----	-----	-----	-----	-----	-----	-----	-----	-----	-----	-----	-----	-----	-----	-----	-----	-----	-----	-----	-----	-----	-----	-----	-----	-----	-----	-----	-----	-----	-----	-----	-----	-----	-----	-----	-----	-----	-----	-----	-----	-----	-----	-----	-----	-----	-----	-----	-----	-----	-----	-----	-----	-----	-----	-----	-----	-----	-----	-----	-----	-----	-----	-----	-----	-----	-----	-----	-----	-----	-----	-----	-----	-----	-----	-----	-----	-----	-----	-----	-----	-----	-----	-----	-----	-----	-----	-----	-----	-----	-----	-----	-----	-----	-----	-----	-----	-----	-----	-----	-----	-----	-----	-----	-----	-----	-----	-----	-----	-----	-----	-----	-----	-----	-----	-----	-----	-----	-----	-----	-----	-----	-----	-----	-----	-----	-----	-----	-----	-----	-----	-----	-----	-----	-----	-----	-----	-----	-----	-----	-----	-----	-----	-----	-----	-----	-----	-----	-----	-----	-----	-----	-----	-----	-----	-----	-----	-----	-----	-----	-----	-----	-----	-----	-----	-----	-----	-----	-----	-----	-----	-----	-----	-----	-----	-----	-----	-----	-----	-----	-----	-----	-----	-----	-----	-----	-----	-----	-----	-----	-----	-----	-----	-----	-----	-----	-----	-----	-----	-----	-----	-----	-----	-----	-----	-----	-----	-----	-----	-----	-----	-----	-----	-----	-----	-----	-----	-----	-----	-----	-----	-----	-----	-----	-----	-----	-----	-----	-----	-----	-----	-----	-----	-----	-----	-----	-----	-----	-----	-----	-----	-----	-----	-----	-----	-----	-----	-----	-----	-----	-----	-----	-----	-----	-----	-----	-----	-----	-----	-----	-----	-----	-----	-----	-----	-----	-----	-----	-----	-----	-----	-----	-----	-----	-----	-----	-----	-----

11-4 ZONE - ΠΡΟΣΤΑΣΙΑΣ

1. *Journal of the American Medical Association*, 1997; 277: 1033-1038.

3. 37 45. + 0° 15' AT 20000
 4. 37 45. + 0° 15' AT 20000
 5. 37 45. + 0° 15' AT 20000

-	6465.0	6466.0
-	6465.9	6466.9
-	6475.0	6476.0

П-4

110,000

1005

Αριθ. οικ. 329

(2)

Τροποποίηση του σχεδίου πόλεως του Δήμου Κρεστένων, Ν Ηλείας.

Η ΝΟΜΑΡΧΗΣ ΗΛΕΙΑΣ

Έχοντας υπόψη:

1. Τις διατάξεις: α) Του Νόμου 1032/80 «περί συστάσεως ΥΧΟΠ», β) Του Π. Δ/τος 910/77 «περί οργανισμού ΥΔΕ, γ) του Ν. 3.200/55 «περί διοικητικής αποκεντρώσεως», δ) του Ν.Α. 532/70 «περί συμπληρώσεως των διατάξεων περί διοικητικής αποκεντρώσεως, ε) το άρθρο 8 του από 17-7/16.8.1923 Ν. Δ/τος.

2. Την αριθ. 37/17.4.86 απόφαση του Κοινοτικού Συμβουλίου Κρεστένων, περί τροποποιήσεως του σχεδίου πόλεως.

3. Τα στοιχεία του Φεκέλλου από τα οποία προκύπτει ότι η παραπάνω απόφαση δημοσιεύτηκε νόμιμα και ότι δεν υποβλήθηκε καμιά ένσταση κατ' αυτής.


4. Τη σύμφωνη γνώμη του Συμβουλίου ΧΟΠ, που διατυπώθηκε στο αριθ. 5/1986 πρακτικό αυτού (θέμα 3ο), αποφασίζουμε:

Εγκρίνουμε την τροποποίηση του σχεδίου πόλεως του Δήμου Κρεστένων, όπως προτείνεται με την αριθ. 37/1986 απόφαση του Κοινοτικού Συμβουλίου και όπως λεπτομερώς απεικονίζεται στο τοπογραφικό διάγραμμα που συντάζει και υπογράφει ο μηχανικός Βασίλειος Κανελλακόπουλος, με ημερομηνία Απρίλιος 1986 και το οποίο τοπογραφικό αποτελεί παράρτημα της απόφασής μας αυτής.

Η απόφαση αυτή να δημοσιευθεί στην Εφημερίδα της Κυβερνήσεως.

Πύργος, 7 Αυγούστου 1986

Η Νομάρχης
ΑΛΕΚΑ ΜΠΑΚΟΓΙΑΝΝΑΚΗ



ΕΛΛΗΝΙΚΗ ΔΗΜΟΚΡΑΤΙΑ ΥΠΟΥΡΓΕΙΟ ΕΣΩΤΕΡΙΚΩΝ ΓΕΝΙΚΗ ΔΙΕΥΘΥΝΣΗ ΔΙΕΥΘΥΝΣΗ ΤΟΠΟΓΡΑΦΙΚΩΝ ΕΡΓΩΝ	
ΕΠΙΧΕΙΡΗΣΙΑΚΗ ΕΚΔΟΣΗ	ΒΑΣΙΛΕΙΟΣ ΚΑΝΕΛΛΑΚΟΠΟΥΛΟΣ
ΤΡΟΠΟΠΟΙΗΣΗ ΠΡΩΤΟΥ ΣΧΕΔΙΟΥ ΚΡΕΣΤΕΝΩΝ	
ΜΕΤΑΤΕΤΟΝΩΣΗ ΤΩΝ ΟΔΩΝ ΤΡΙΤΟΤΑΚΤΙΚΗΣ ΔΙΑΤΑΞΗΣ ΚΑΙ ΔΙΑΤΑΞΗΣ Α ΤΟΤΗΤΟΣ Ν. ΚΕΙΜΕΝΩΝ	
ΔΙΑΤΑΞΗ	ΔΙΑΤΑΞΗ
Β. ΚΑΝΕΛΛΑΚΟΠΟΥΛΟΣ	
ΤΟΠΟΓΡΑΦΙΚΟ ΔΙΑΓΡΑΜΜΑ	
ΜΕΤΡΟΣ 1:200	
Α.Μ. 731	
Αριθμός 86	

